





[illegible]

<p>Poświadczam, że niniejszy dokument został opracowany w wyniku prac geodezyjnych i kartograficznych, których rezultaty zawiera operat techniczny wpisany do ewidencji materiałów państwowego zasobu geodezyjnego i kartograficznego</p>	
<p>Organ prowadzący państwowy zasób geodezyjny i kartograficzny</p>	<p>STAROSTA TRZEBNICKI</p>
<p>Identyfikator ewidencyjny materiału zasobu - operatu technicznego</p>	<p>GUK.6610.8254.2013</p>
<p>Data wpisania operatu technicznego do ewidencji materiałów zasobu</p>	<p>18.02.2014</p>
<p>Imię, nazwisko i podpis osoby reprezentującej organ</p>	<p>Wojciech Szlachetko</p>

LEGENDA

- | | |
|---|---|
|  | Granice działek |
|  | Numery działek |
|  | Zakres opracowania |
|  | Projektowana szafka oświetlowa S0-2 |
|  | Istniejące zgłzce kablowe ZK1e-1P-S |
|  | Projektowany kabel YAKXS 4x35 mm ² |
|  | Rura ochronna DWK Ø75 |
|  | Projektowany słup oświetleniowy |
|  | Istniejąca oprawa oświetlowa |
|  | Oznaczenie słupa oświetleniowego |

Witold Ryszard Borowski
Zareba ul. Wesola 10, 59-800 Luban
tel. 0-600-317-589 tel/fax 0-757-248-267

elwibor e-mail: elwibor@wp.pl
NIP 616-105-60-04 Regon 230875039

Investor	GMINA ŻMIGRÓD, plac Wojska Polskiego 2-3, 55-140 Żmigród		
Nazwa i adres obiektu	DWF QY C'Q Y K'GN'GP K'WN'E P G I Q'Y T Q K'LE EQ Y Q' EK OSIEK DZ. NR 321, 322 349/1		
Przedmiot rysunku	Projekt zagospodarowania terenu.		
Projektant	o f i p 0 l a c e j l o d a t q y u n k	upr. nr 223.90/PW. WKPIE/1763/02 spec. instal.-elektr.	Skala: 1:1000
Urządzielca	0 p Y l g u e y l o d a t q y u n k	w r o p 6 6 i . i i t o g e 3 7 4 2 3 spec. instal.-elektr.	Data: 20.04.14
Asystent projektanta	Maciej Borowski		Rys. nr 1/E